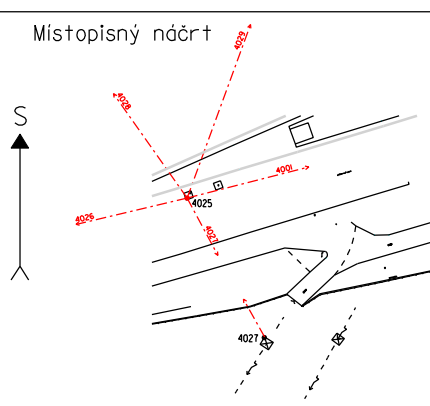
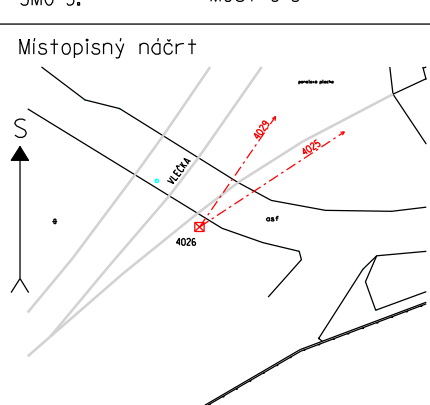

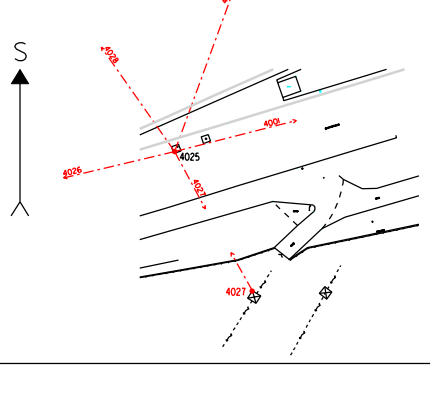


# GEODETICKÉ ÚDAJE O PBPP

Kat. území: Komořany u Mostu

Objekt : United Energy právní nástupce,a.s.

Str.: 9

Bod 4025	Bod zřídil: M.Fridrichovský 7 / 2008	Y		SM0-5: Most 8-3
		X		Místopisný náčrt
Orientační jižník na bod		Z	234,588	
		(BpV)		
Popis,způsob stabilizace a určení bodu			Nárys nebo detail	
Natloukací mosazný hřeb v betonu Bod určen trigonometricky				
Poznámky: polohové souřadnice v systému vytyčovací sítě				
Bod 4026	Bod zřídil: M.Fridrichovský 7 / 2008	Y		SM0-5: Most 8-3
		X		Místopisný náčrt
Orientační jižník na bod		Z	234,690	
		(BpV)		
Popis,způsob stabilizace a určení bodu			Nárys nebo detail	
betonový znak Bod určen trigonometricky				
Poznámky: polohové souřadnice v systému vytyčovací sítě				
Bod 4027	Bod zřídil: M.Fridrichovský 7 / 2008	Y		SM0-5: Most 8-3
		X		Místopisný náčrt
Orientační jižník na bod		Z		
		(BpV)		
Popis,způsob stabilizace a určení bodu			Nárys nebo detail	
Natloukací mosazný hřeb v betonu Bod určen trigonometricky				
Poznámky: polohové souřadnice v systému vytyčovací sítě				